



# Le désert de Paran

---

Selon Steve Rudd

Traduction

AHMED AMINE | [WWW.AHMEDAMINE.NET](http://WWW.AHMEDAMINE.NET)

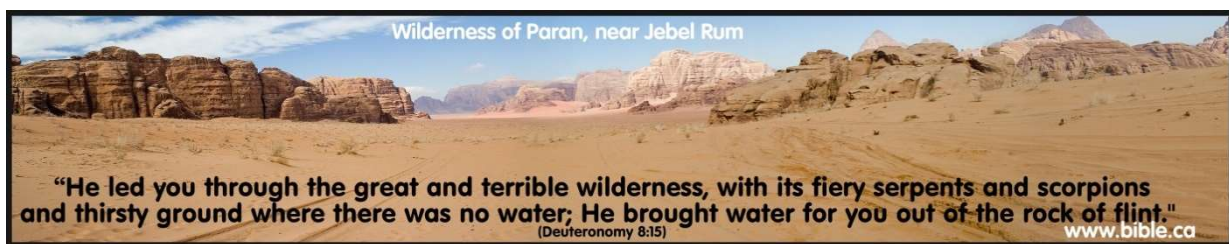
# Le désert de Paran

Article de Steve Rudd

Traduction par Ahmed Amine, Le 07/12/2019



Le Mont Paran



Le désert grand et terrible d'où Dieu s'est révélé sur le mont Sinaï ! [Deut 1 :19]



Voici où se trouve le désert de Paran



# Transjordan Nations 1440 BC

Book of Numbers  
written by Moses  
here: Num 36:13

Mt. Nebo : Deut 34:1  
Plains of Moab  
Madaba  
Isa 15:2

Latitude 31°09'17.97" N  
Longitude 35°08'09.07" E  
Altitude 874 meters

10 Kilometers

Amorites

Boundary of Amorites  
and Moabites: Num 21:13

Arnon River

Moabites

Book of Deuteronomy  
spoken by Moses here  
Deut 1:1,5; 2:18

Zered River

Ascent of Akrabbim

Edomites

Microsoft  
Virtual Earth™

www.bible.ca

## Résumé synthétique

- Ismaël s'est établi dans le désert de Paran selon **Genèse 21: 21** et nous savons bien sûr qu'Ismaël s'est établi dans le nord de l'Arabie saoudite, à l'Est de la vallée de l'Arabah.
- Le désert de Paran entièrement transjordanien, à l'Est de la vallée de l'Arabah.
- Le désert de Paran **jouste le pays de Madian: 1 Rois 11:18**
- Le pays de Madian est situé à al-Bâd, dans le nord de l'Arabie saoudite.
- Nous ne savons peut-être pas où se trouve exactement Paran, mais nous savons où se trouve Madian.
- La nature sauvage de Paran est en lien avec sa situation dans le désert du Sinaï, près de la frontière égypto-palestinienne. Et comme sa géographie n'est nulle part près de Madian c'est pour cette raison que sa localisation actuelle doit être rejetée. Cela signifie que la plupart des cartes bibliques modernes situent à tort le désert de Paran.
- Les Ecritures disent que Dieu "**se leva de Seir et Paran** " puis descendit sur le mont Sinaï. C'est un détail des plus fascinants, clairement révélé dans les Écritures, mais que la plupart des chercheurs étudiants de la Bible oublient alors qu'Israël s'était assis, attendant que Dieu vienne au mont Sinaï, ils l'ont vu venir du nord dans la gloire, comme un petit nuage d'orage lointain, qui s'est rapproché et grandi jusqu'à ce que Dieu plane sur le mont Sinaï et le "feu d'artifice a commencé".
- Paran est une vaste zone de nature sauvage qui s'étend de Petra (Kadesh Barnea) à Madian, à l'Est de la vallée de l'Arabah.
- Paran est à trois arrêts au Nord du Sinaï (Mont Lawz): **Nombres 10: 11-12, 33**
- Le début de Paran se situe entre Hazeroth et Rithmah.
- Paran commence au Sud de Rithmah, comprend Rithmah et continue jusqu'à Petra et il est à deux arrêts après le mont Sinaï : **Nombres 12:16; 33: 17**
- Le désert de Paran comprend Kadesh Barnea: **Nombres 13: 26**
- Kadesh Barnea faisait partie du désert de Paran et du **désert de Zin**.
- Le désert de Paran est situé au Sud-Est de Kadesh Barnea, tandis que le désert de Zin est situé au Nord-Est de Kadesh Barnea.

## A. Deut. 1 : 1 prouve que le désert de Paran ne s'étend pas à l'Ouest de la vallée de l'Arabah mais qu'il est entièrement "transjordanien".

-Le livre du Deutéronome a été révélé à Moïse à Wadi Zered, sur le chemin du nord, pour prendre possession de la terre promise: **Deut 1: 1,5; 2:18**.

-La nature sauvage de Paran était située dans la Transjordanie, au sud de la rivière Zered.

-Notez qu'Israël a campé dans l'oued Zered également appelé Ar, qui est à la frontière entre Moab et Edom. Alors qu'Israël se dirigeait vers le nord pour finalement traverser le Jourdain et prendre possession de la terre promise, Moïse s'arrêta et réfléchit à l'importance historique de franchir la frontière entre Edom et Moab. Ce discours est rapporté dans **Deutéronome 1: 1 et Deutéronome 2:18**.

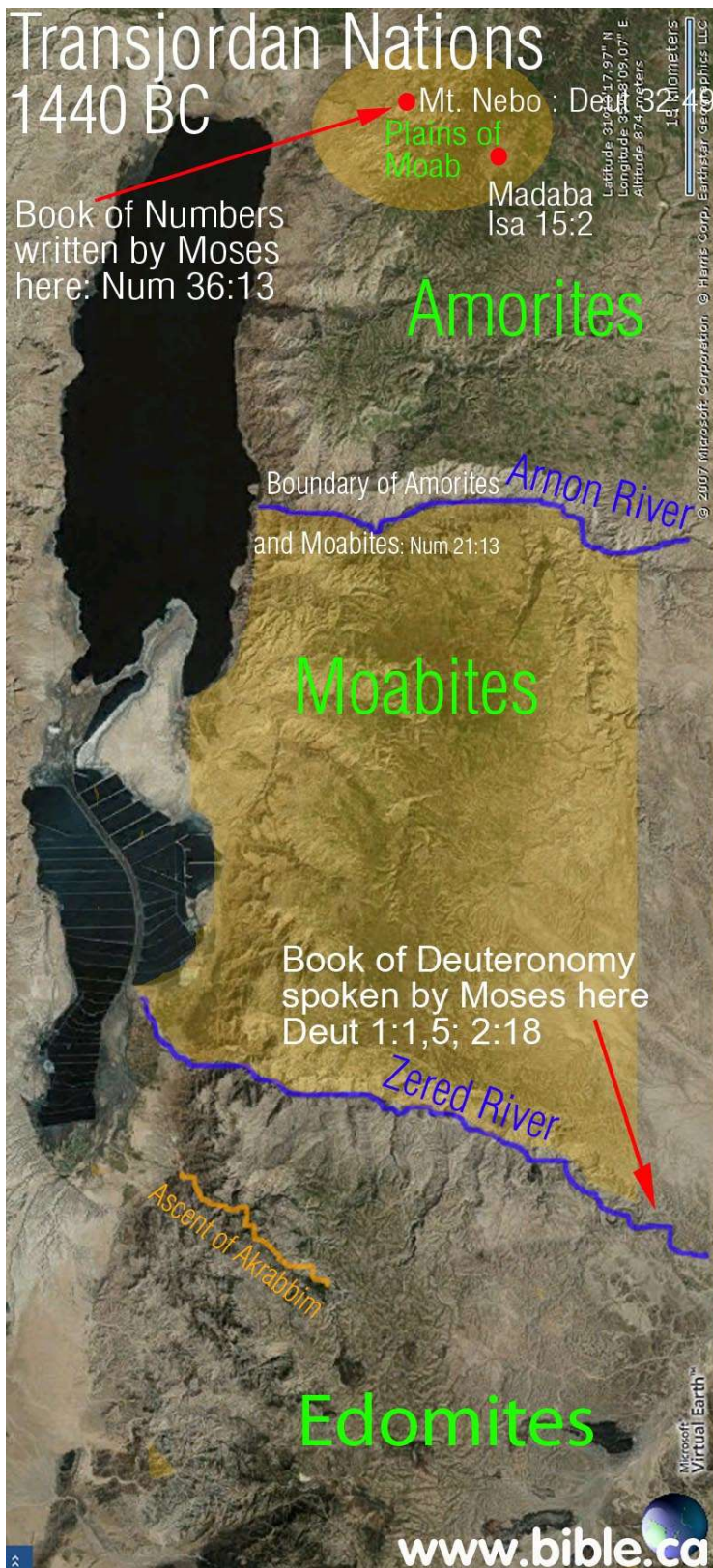
-Alors qu'il campait dans l'oued Zered, au début du discours de Moïse, il donne la description physique de l'emplacement de la frontière entre Moab et Edom:

« Ce sont les mots que Moïse adressa à tout Israël à travers le Jourdain, dans le désert, dans la plaine Suph opposée, entre Paran et Tophel et Laban et Hazeroth et Dizahab ... (...). De l'autre côté du Jourdain, au pays de Moab, Moïse s'est engagé à expliquer cette loi ... Aujourd'hui, vous allez traverser Ar, la frontière de Moab . » **Deut 1: 1,5; 2:18**

## B. Dieu s'est révélé "à l'aube au nord" et est descendu sur le Sinaï:

Cela peut en surprendre certains et sembler fantaisiste pour d'autres, mais les Écritures placent le trône de Dieu "au nord" et le jugement de Dieu "toujours venu du nord". Lorsque nous cartographions le Sinaï au **Mont Lawz** et le désert de Paran sur le territoire d'Edom, nous constatons que lorsque Dieu s'est révélé sur le **Mont Sinaï**, il est "né" du Paran, qui se trouve au nord. Comme les Israélites attendaient comme il ont été ordonné le troisième jour, Dieu s'est révélé sur le mont. Sinaï, ils ont soudainement regardé vers le nord sur 100 (km) et ont vu Dieu dans le désert de Paran. Dieu "se lève de Seir" comme un lever de soleil dans sa gloire, jusqu'à ce qu'il plane au-dessus du **Mont Sinaï**. Les Israélites ont regardé avec émerveillement et ont été émerveillés de la beauté et de la splendeur de Dieu alors qu'il s'approchait de plus en plus d'eux. L'un des faits les plus intéressants sur le désert de Paran est son lien avec l'apparition de Dieu au **Mont Sinaï** quand Israël fut campé à son pied (Mt. al-Lawz), a tonné Dieu, dans un spectacle de niveau volcanique qui a terrorisé les Israélites. Mais quatre versets nous disent explicitement que Dieu "s'est levé" (du nord) comme un lever du soleil ou comme le petit nuage d'Elie, de la taille d'un poing d'homme au loin et qui est devenu une tempête (1 Rois 18: 44). Dieu est apparu loin du **Mont Seir** jusqu'à ce qu'il vienne au **Mont Sinaï** et fait virer la montagne devant Israël. Ils étaient terrifiés. Les quatre versets clés qui décrivent "l'aurore" du nord sont: **Deut 33: 2; Esa 63: 1-2; Jug 5: 4-5; Hab 3: 3**.





- **Deut. 1 : 5** nous dit que Moïse était dans le pays de Moab et à la fin de son discours, il déclare qu'ils sont campés à la frontière entre Edom et Moab: "De là, ils partirent et campèrent dans **Wadi Zered**." **Nombres 21: 12**
- Maintenant, lève-toi et traverse le ruisseau qui vous est dévoré. Nous avons donc traversé le ruisseau Zered.
- "Il nous a fallu trente-huit ans pour que nous arrivions de **Kadesh-Barnea** jusqu'à ce que nous traversions le **ruisseau Zered**, jusqu'à ce que toute la génération des hommes de guerre meure de l'intérieur du camp, comme le Seigneur leur avait juré. "**Deutéronome 2: 13-14**
- La clé est de noter les endroits suivants utilisés par Moïse comme points de référence: 1. à travers le Jourdain (transjordanie), dans le désert (désert de Moab Deut 2: 8), "dans la Arabah" ou plaine vallonnée (distincte de la vallée de la Arabah) entre la mer Morte et la mer Rouge), entre Paran (qui se trouvait plein sud) et Hazeroth (au sud de Paran, deux arrêts après le mont Sinaï. **Num 12:16; 33:17**) Ces trois emplacements sont utilisés uniquement dans **Deut 1: 1** et nous n'avons aucune idée où ils se trouvent: Dizahab, Tophel, Laban.
- Nous pouvons donc cartographier ce discours dans le wadi Zered.
- Sachant que **Deut 1: 1** dit que l'endroit où le livre du Deutéronome a été donné est proche du désert de Paran!

40 ans plus tard, quand Israël était au mont Seir, Dieu a donné le "vas-y" pour finalement commencer leur chemin vers la terre promise par le commandement "Maintenant tourne-toi vers le nord". En fait, le **Mont Seir** est absolument au sud de Jérusalem et au nord du **Mont Sinaï** qui en Arabie Saoudite actuelle.

1. "Car tu n'es pas venu sur une montagne qui peut être touchée et sur un feu ardent, dans les ténèbres, la noirceur et le tourbillon, et au son de la trompette et du son des mots dont le son était tel que ceux qui entendaient qui priaient ne Une nouvelle parole leur sera adressée, car ils ne pourraient supporter le commandement suivant : "Même une bête touche la montagne, elle sera lapidée." Et le spectacle était si terrible que Moïse dit: "Je suis rempli de crainte et de tremblement."

" **Hébreux 12: 18-21**

2. "La septième fois, il dit:" Voici, un nuage aussi petit que la main d'un homme monte de la mer. "Et il a dit:" Monte, dis à Achab, prépare ton char et va en bas, de sorte que la lourde douche ne vous empêche pas. " **1 Rois 18:44**

3. "Il a dit:" **Le Seigneur est venu du Sinaï et s'est levé de Séir. Il a brillé de la montagne de Paran** , et il est venu au milieu de dix mille saints; À sa main droite, un éclair les éclairait. "**Deutéronome 33: 2**

4. "Seigneur, quand **tu es sorti de Seir, quand tu es sorti du champ d'Edom** , la terre a tremblé, les cieux ont également coulé, même les nuages ont coulé de l'eau. Les montagnes ont tremblé sous la présence du Seigneur, **ce Sinaï** , en sa présence du Seigneur, le Dieu d'Israël " **Juges 5: 4-5**

5. " **Dieu vient de Teman, et le Saint du mont Paran** . Sélah. Sa splendeur couvre les cieux, Et la terre est remplie de ses louanges. Son rayonnement est semblable à celui du soleil; Il a des rayons qui clignent de sa main, Et il y a la peste vient après lui, il observe la terre, regarde et surprend les nations. Oui, les montagnes perpétuelles ont été brisées, les anciennes collines se sont effondrées. Ses voies sont éternelles. J'ai vu les tentes de Cushan en détresse, Les **rideaux du pays de Madian tremblaient**. " **Habakkuk 3: 3-7**

6. " Qui est-ce qui vient d'**Edom**, avec des vêtements aux couleurs chatoyantes de **Bozrah** (Capitale d'Edom: Amos 1: 11-12 Jérémie 49:22), Celui qui est majestueux dans son vêtement , Marche dans la force de sa force "C'est moi qui parle en justice, puissant pour sauver." Pourquoi vos vêtements sont-ils rouges, et vos vêtements sont-ils comme celui qui marche dans le pressoir du vin? ... Mais ils se sont révoltés et ont attristé son Saint-Esprit ; c'est pourquoi il s'est retourné pour devenir leur ennemi, il les combattit. Son peuple se souvint du temps jadis de Moïse. Où est-il celui qui les fit sortir de la mer avec les bergers de son troupeau? Où est-il celui qui mit son Saint-Esprit dans le au milieu d'eux " **Esaïe 63: 1-2, 10-11.**

7. "Les chars de Dieu sont des myriades, des milliers et des milliers; le Seigneur est parmi eux comme au Sinaï, dans la sainteté." **Psaume 68:15.**

8. "Puis nous nous sommes dirigés vers le désert en empruntant le chemin de la mer Rouge, comme le Seigneur me l'a dit, et avons encerclé le mont Seir pendant de nombreux jours." Et le Seigneur me parla, disant: 'Vous avez entouré cette montagne depuis longtemps assez. **Maintenant, tournez au nord** " **Deutéronome 2: 1-3**

## C. Il y a un modèle cohérent dans les Écritures où Dieu "se lève" du nord et le trône de Dieu est au nord

Plusieurs passages répètent ce schéma de Dieu venant "du nord". Le plus remarquable est la **vision d'Ezékiel** selon laquelle Dieu est sorti d'une tempête lointaine dans le nord pour finalement l'ombrager. (Ezéchiel 1: 4). Job décrit Dieu comme venant du Nord avec une splendeur dorée. (Job 37: 22-23). Lucifer, le roi de Babylone décrit le trône de Dieu comme étant dans l'extrême nord. (Esaïe 14: 13-14). Le Psaume 48: 1-2 décrit Jérusalem comme étant située dans le "Grand Nord".

1. " **Alors que je regardais, voici, un vent d'orage venait du nord** , un grand nuage avec un feu qui clignotait continuellement et une lumière brillante autour de lui, et au milieu de lui, il y avait quelque chose qui ressemblait à du métal brillant au milieu du feu." **Ezéchiel 1: 4**

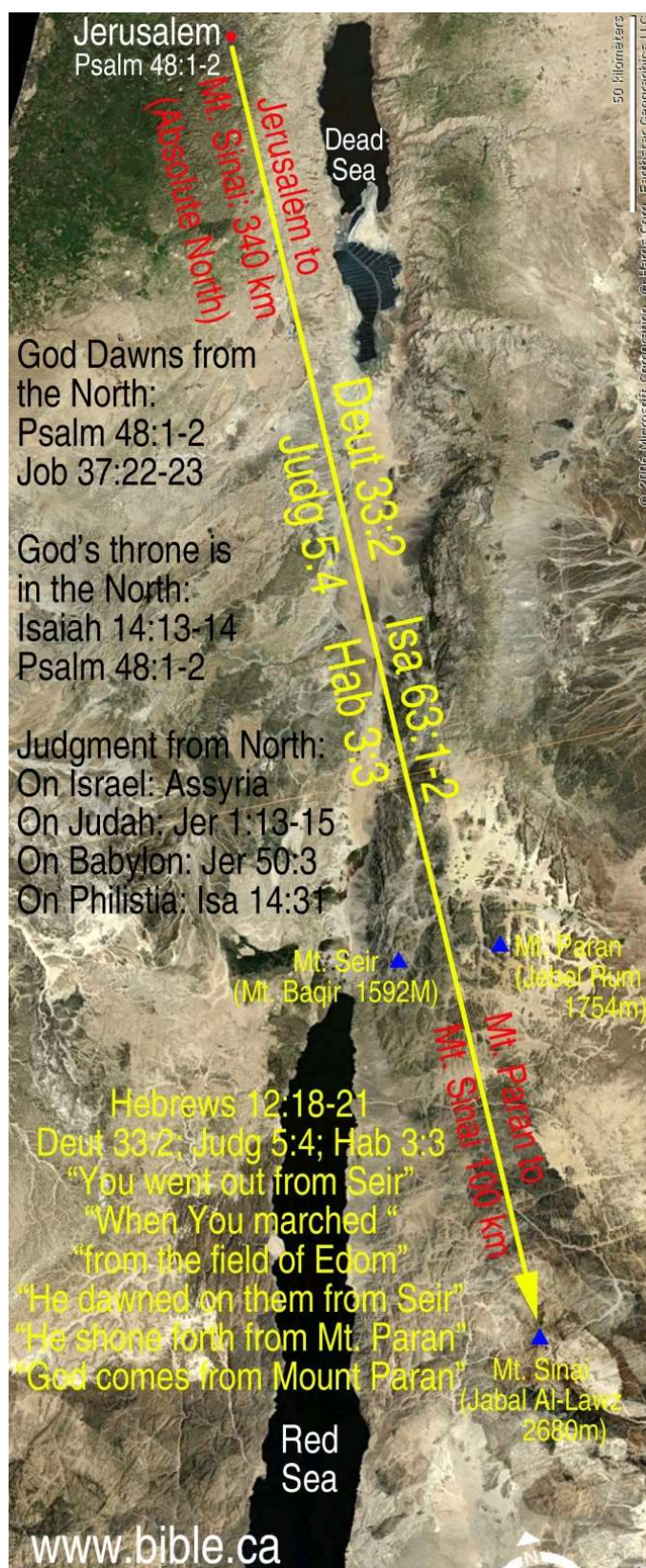
2. " **Du nord** vient une splendeur dorée ; Autour de Dieu est une majesté géniale. "Le Tout - Puissant - nous ne pouvons pas le trouver ; il est exalté dans le pouvoir et il ne fera pas violence à la justice et à la justice abondante." **Job 37: 22-23**

3. "" Mais vous avez dit dans votre cœur: 'Moi (le roi de Babylone, Lucifer), je monterai au ciel. Je vais élever mon trône au-dessus des étoiles de Dieu, **et je vais m'asseoir sur la montagne, dans les recoins du nord** . Je monterai au-dessus des nuages; Je me ferai comme le Très-Haut. " **Esaïe 14: 13-14**

4. "Grand est le Seigneur, et doit être loué, dans la ville de notre Dieu, sa montagne sainte. Belle en élévation, la joie de toute la terre, le **mont Sion est dans l'extrême nord** , la ville du grand roi." **Psaume 48: 1-2**



## D. Le jugement de Dieu est toujours venu du nord



1. L'Assyrie se trouvait au nord d'Israël lorsque les 10 tribus ont disparu en 722 av. J.-C.: "Israël est un troupeau dispersé, les lions les ont chassés. Le premier *qui l'a dévoré* était le **roi d'Assyrie**, et ce dernier *qui s'est brisé*. ses os sont Nebucadnetsar, roi de Babylone." **Jérémie 50:17**

2. Le jugement d'Israël en 586 av. J.-C. est venu **"du nord"** par Babylone: "La parole du Seigneur me parvint une seconde fois en disant: "Que vois-tu? "Et j'ai dit: "Je vois une marmite en ébullition qui fait face à au nord. "Alors le Seigneur me dit: " **Du mal sortira le mal sur tous les habitants du pays**. "Car voici, j'appelle toutes les familles des royaumes **du nord**", déclare le Seigneur; "et ils viendront et ils placeront chacun son trône à l'entrée des portes de Jérusalem, contre toutes ses murailles tout autour et contre toutes les villes de Juda." **Jérémie 1: 13-15** et "voici, je vais envoyer et prendre toutes les familles **du nord**", déclare le Seigneur, "et *j'enverrai* à Nebucadnetsar, roi de Babylone, mon serviteur, et les mènera contre ce pays et contre ses habitants et contre toutes ces nations autour de moi, et je les détruirai absolument et leur ferai une horreur, un sifflement et une désolation éternelle." **Jérémie 25: 9**

3 Le jugement de Babylone en 538 av. J.-C. est venu **"du nord"** par Medo-Persia: "Car une nation s'est dressée contre elle (Babylone) **du nord** ; elle fera de son pays un **objet d'horreur** et il n'y aura plus d'habitants l'homme et la bête se sont égarés, ils sont partis!" **Jérémie 50: 3**

4 Jugement sur la Philistie du Nord: "" Gémissez, O porte; Crie, ville! Dissipez-vous tous, ô Philistie! Car la fumée vient du nord, Et il n'y a pas de retardateur dans ses rangs." **Esaïe 14:31**

5 " **J'en ai réveillé un du nord**, et il est venu. Dès le lever du soleil, il invoquera mon nom; il viendra sur les chefs comme *sur le mortier*, comme le potier foulait l'argile." **"Esaïe 41:25**

## F. Ce que dit la Bible sur le désert de Paran:

1. "Puis nous sommes partis d'Horeb et avons traversé tout ce grand et terrible désert que vous avez vu sur le chemin de la montagne des Amoréens, exactement comme le Seigneur notre Dieu nous l'avait commandé ; et nous sommes allés à Kadès-Barnéa." **Deutéronome 1:19**
2. "Il t'a conduit à travers le grand et terrible désert, avec ses serpents et scorpions ardents et son sol assoiffé où il n'y avait pas d'eau; il t'a fait sortir de l'eau du rocher de silex." **Deutéronome 8:15**
3. "La voix du Seigneur secoue le désert; le Seigneur secoue le désert de Kadès ". **Psaume 29: 8**
4. "et les Horites dans leur montagne de Séir, jusqu'à al-Paran, qui est près du désert." **Gn 14: 6**
5. "Il [Ismaël] vivait dans le désert de Paran , et sa mère lui prit une femme du pays de Misraïm (Egypte)." **Genèse 21:21**
6. "La deuxième année, le vingtième jour du deuxième mois, la nuée se leva du tabernacle du témoignage; et les enfants d'Israël partirent du désert du Sinaï pour leur voyage. Puis la nuée s'est installée dans le désert de Paran ... Ainsi ils partirent de la montagne du Seigneur, parcourant trois jours de voyage, avec l'arche de l'alliance du Seigneur qui marchait devant eux pendant trois jours, à la recherche d'un lieu/place de repos pour eux. "Nombres 10: 11-12, 33
7. "Après, cependant, les gens sont partis de Hazeroth et ont campé dans le désert de Paran ." **Nombres 12:16**
8. "Alors Moïse les envoya du désert de Paran sur l'ordre du Seigneur, à tous les hommes qui étaient à la tête des enfants d'Israël." **Nombres 13: 3**
9. "Ils allèrent ensuite à Moïse et à Aaron et à toute l'assemblée des enfants d'Israël dans le désert de Paran, à Kadès ; et ils leur firent connaître ce qu'il en était, ainsi qu'à toute l'assemblée, et leur montrèrent le fruit du pays." **Nombres 13:26**
10. "Ce sont les mots que Moïse a adressés à tout Israël à travers le Jourdain dans le désert, dans la Arabah en face du Suph, entre Paran et Tophel et Laban et Hazeroth et Dizahab." **Deutéronome 1: 1**
11. "Alors Samuel mourut; et tout Israël rassemblé et pleuré pour lui, et l'enterra dans sa maison à Rama. Et David se leva et descendit dans le désert de Paran ." **1 Samuel 25: 1**
12. "Hadad s'enfuit en Égypte, lui et certains édomites des serviteurs de son père avec lui, alors qu'il était encore un jeune garçon. Ils se levèrent de Madian et vinrent à Paran . Ils emmenèrent des hommes avec eux de Paran et vinrent en Égypte, auprès de Pharaon Roi. d'Egypte, qui lui donna une maison, lui donna à manger et lui donna un pays. "1 Kings 11: 17-18

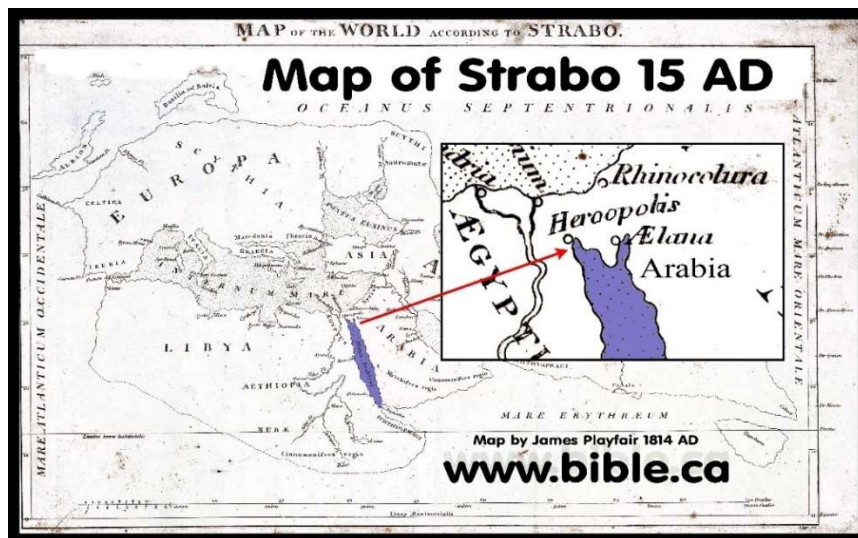
# Annexe : les anciennes cartes de l'Arabie

## La carte de Strabo 15 ap. J-C (EC)

1. Strabon était un géographe grec qui a vécu de 64 avant JC à 24 après JC. Des cartes ont été construites à partir de ses écrits, "Géographie" et comme tous ses prédécesseurs, Eratosthène, Hérodote, Hésiode et Hécatee.
2. Strabon (15 après JC) est l'un des rares cartographes anciens à avoir compris le golfe d'Aqaba et nous donne un bon aperçu de la façon dont l'apôtre Paul et Josèphe considéraient la péninsule du Sinaï comme ne faisant PAS partie de l'Arabie : "*Il y aurait un passage de là à travers, de 1260 stades, à la ville d'Aila (Aelana) [Elat], située au fond du golfe Persique [mer Rouge]. Ce creux a deux branches, l'une en direction de l'Arabie [sud du golfe d'Aqaba] et Gaza [au nord du golfe d'Aqaba], est appelée Ailanites [golfe d'Aqaba], de la ville sur elle ; l'autre est en direction de l'Égypte [golfe de Suez], vers Héréopolis, à laquelle de Péluse est la route la plus courte ( entre les deux mers)* (Strabo, Geogr. 16.2.30)
3. Dans l'esprit de Strabon, Josèphe et Paul, l'Arabie était le nord de l'Arabie saoudite et jamais la péninsule du Sinaï. Remarquez que Strabon situe l'Arabie au SUD du golfe d'Aqaba. Strabon fait clairement la différence entre "l'Arabie proprement dite" située dans le nord de l'Arabie saoudite à l'est de Babylone et différencie même l'Arabie de "l'Arabie Félix" (la côte sud-ouest de la péninsule arabique)
  - a. Strabon définit l'Arabie proprement dite comme étant la Transjordanie : « *Au-dessus [c'est-à-dire à l'est : carte d'est en haut] la Judée et la Cœle-Syrie, jusqu'à la Babylonie et le fleuve, le long des rives de l'Euphrate vers le sud, se trouve l'ensemble de Arabie* " (Strabo, Géographie 16.3.1)
  - b. Strabon dit que l'Arabie commence à Babylone et va vers l'ouest à travers le désert d'Arabie. "*L'ARABIE commence [commence] du côté de la Babylonie par Mécène. En face de ce district, d'un côté s'étend le désert des Arabes, de l'autre les marais opposés aux Chaldéens, formés par le débordement de l'Euphrate, et dans une autre direction se trouve la mer de Perse.*" (Strabo, Géographie 16.4.1)
  - c. Strabon définit "l'Arabie" comme étant la Transjordanie par opposition à "l'Arabie Félix" : "*Je reviens aux opinions d'Eratosthène, qu'il livre ensuite sur l'Arabie. Il parle de la partie septentrionale et désertique, comprise entre l'Arabie Félix, la Cœle-Syrie, et la Judée, jusqu'au creux du golfe Persique.* " (Strabo, Géographie 16.4.2)
  - d. Strabon définit l'Arabie proprement dite comme étant la Transjordanie entre la partie méridionale principale de la mer Rouge au sud du détroit de Tiran et le golfe Persique : « *Lorsque nous décrivions l'Arabie, nous avons inclus dans la description les golfes qui la compriment et en font une péninsule, à savoir les golfes d'Arabie [section sous la tri-intersection des golfes de Suez, d'Aqaba et d'Arabie] et de Persis [golfe persique près de Babylone]* (Strabo, Géographie 17.1.1)
  - e. Cela donne un aperçu de l'utilisation de l'Arabie par Josèphe et Paul à l'époque où ils vivaient. L'emplacement de l'Arabie proprement dite n'a vraiment jamais changé, même avec l'annexion de la péninsule du Sinaï en 106 av. autour de Pétra" (Millar, *Proche-Orient romain*, 94).




- f. Finalement, Rome a étendu son territoire jusqu'à Meda'in Saleh, à 300 kilomètres au sud de Pétra. Rome a désigné trois sous-régions au sein de l'Arabie : l'**Arabie Pétrée** (le Sinaï et l'ancien territoire de Nabatea), **Arabia Felix** (côte sud-ouest de la péninsule arabique) et **Arabia Deserta** (à peu près le reste de l'Arabie). Les Romains contrôlèrent l'Arabie jusqu'à la montée des empires arabes islamiques du VII<sup>e</sup> siècle." (Lexham Bible Dictionary, Arabia, 2016 AD).



Carte de Strabo de l'an 15 de l'ère commune (EC)

## La carte de Ptolémée (15 AEC)

On note l'absence de détails concernant la péninsule arabique sur cette carte



Carte de Ptolémée de l'an 150 EC 5voir agrandissement dans la figure suivante)



Grand plan dans la carte de Ptolémée sans la mention de Paran

### La carte de Peutinger 330 EC

Pour la datation, nous pouvons être certains que la carte originale n'est pas antérieure à Constantine en 330 EC :

1. Constantin a renommé la ville de Byzance en Constantinople en 330 après JC
2. La mère de Constantin, la reine Hélène est celle qui a choisi le mont Sinaï dans la péninsule du Sinaï à travers une vision ou dans un rêve.
3. La carte de Peutinger présente un intérêt car elle est la seule carte ancienne qui dessine correctement le golfe d'Aqaba.
4. Petra (Kadesh Barnea) est indiquée sur la carte.
5. La carte que nous avons entre les mains a été dessinée vers 1200 EC et il semble clair qu'elle représente un travail à la fin d'une longue lignée de mises à jour et de modifications éditoriales par opposition à une "photocopie" duplicata de précision d'une carte du 4ème siècle. À quoi ressemblait l'original est impossible à savoir. La plupart conviennent qu'il y a eu une mise à jour de la carte romaine antique originale vers 1200 après JC, mais dans quelle mesure et exactement ce qui a été mis à jour est inconnu.



Traduction de lieux de la Carte de Peutinger © Steve Rudd <sup>1</sup>

<sup>1</sup> <https://www.bible.ca/archeology/bible-archeology-exodus-Tabula-Peutingeriana-Peutinger-map-byzantine-cities-towns-list-translation-Israel-mount-sinai-gulf-of-aqaba-1265ad.htm>



## La Carte de Sebastien Munster de 1545 E

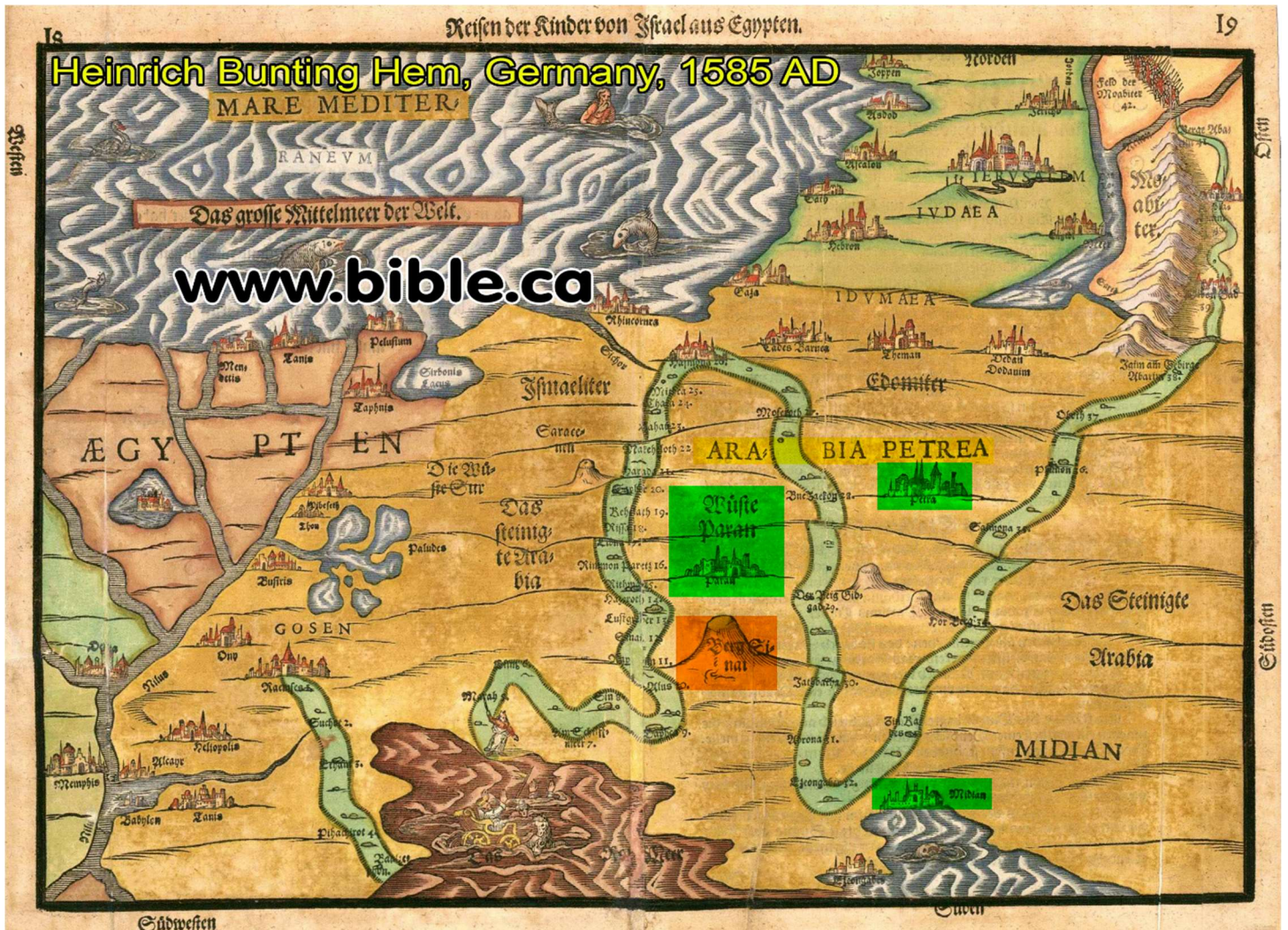
C'est la plus ancienne carte moderne connue. Il est évident que cette carte se base sur un modèle existant depuis longtemps. Avec l'avènement de l'imprimerie, elle a été diffusée soudainement partout et reprise dans différents pays du monde entier.



[www.bible.ca](http://www.bible.ca) / La carte de Sebastien Munster de l'an 1545 EC mentionne Pharan en Arabie Petrae



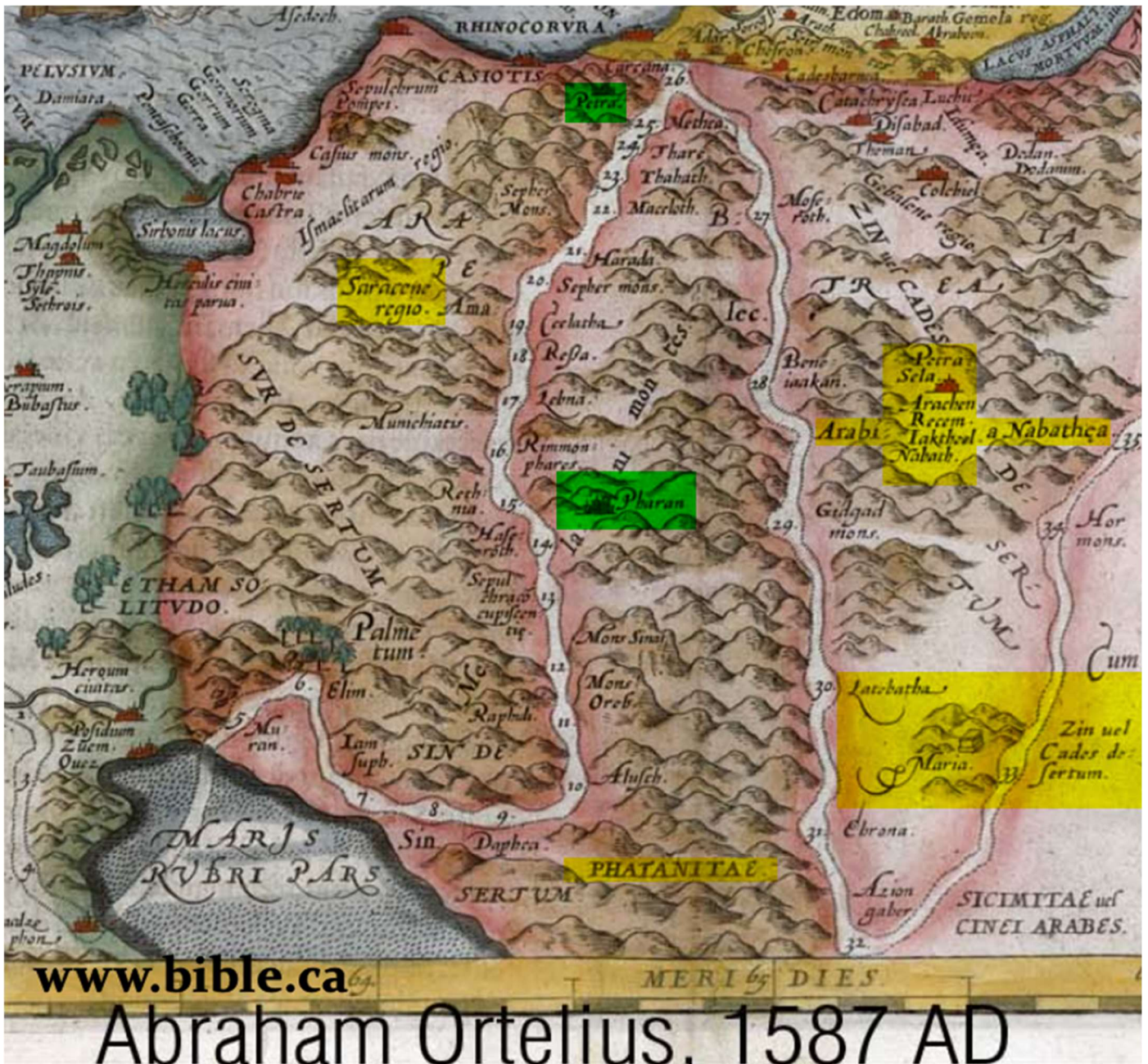
La carte de Heinrich Bunting Hem 1585 EC



La carte de Heinrich Bunting Hem de l'an 1585 EC avec la mention Paran en Arabie Petrae



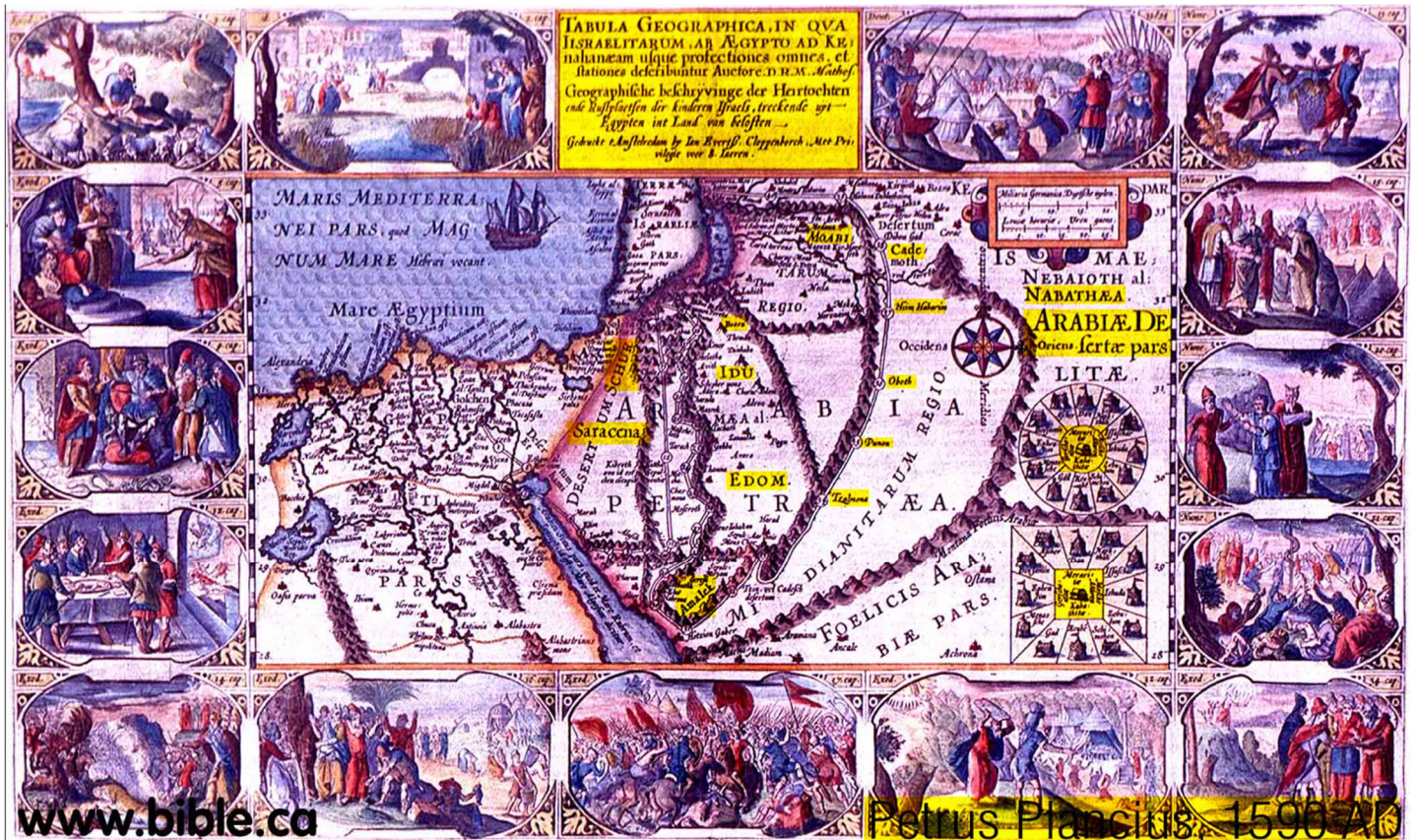
## La carte d'Abraham Ortelius de 1587 EC



La carte d'Abraham Ortélius de l'an 1587 EC avec la mention de Saracènes et de Pharan en Arabie Patrea



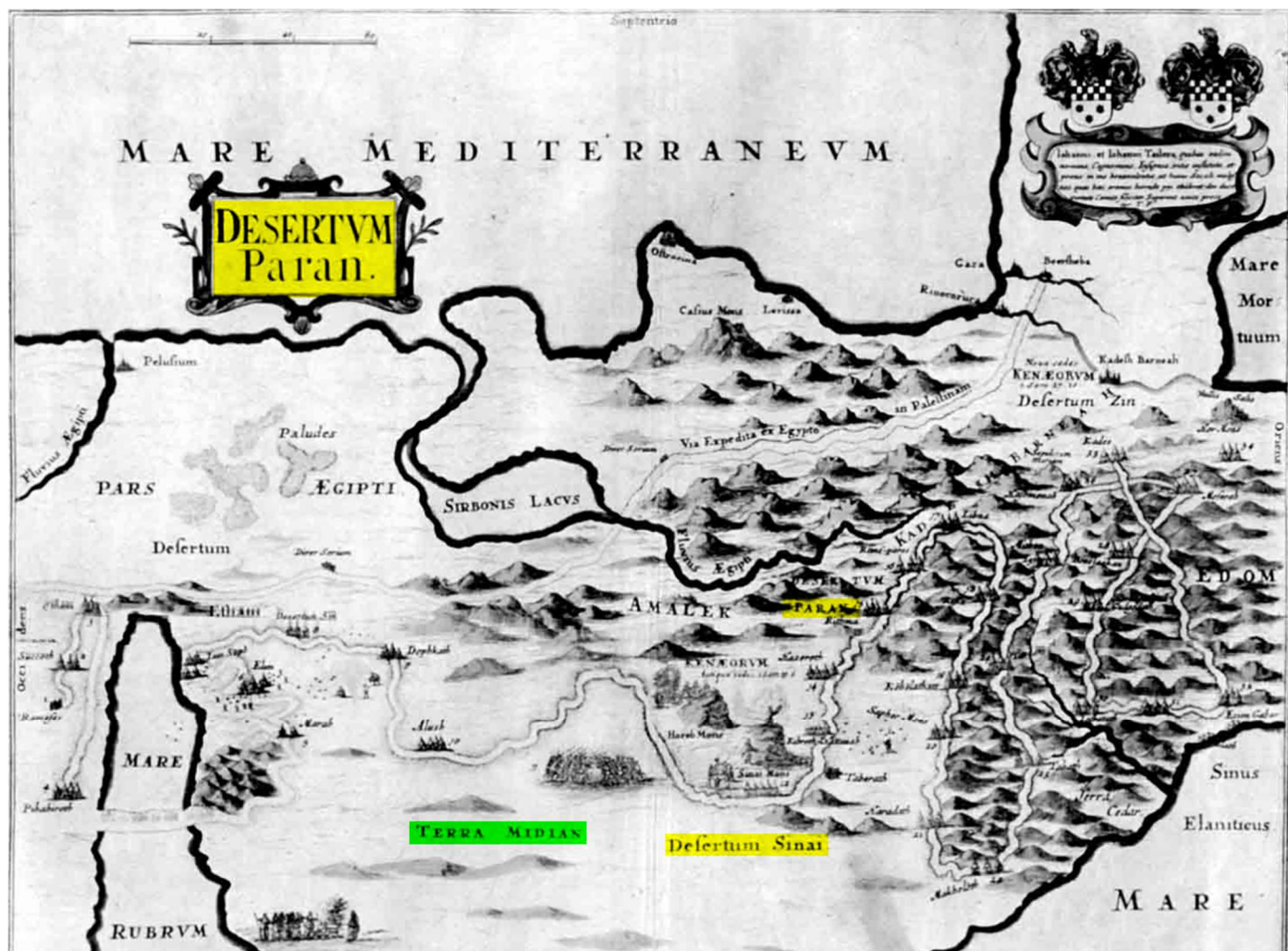
## La carte de Pertus Plancius de 1590 EC



La carte de Pertus Plantcius de 1590 EC avec la mention de Saracènes



## La carte de Thomas Fuller de l'an 1650 EC



[www.biblica.ca](http://www.biblica.ca) : La carte de Thomas Fuller de l'an 1650 EC avec la mention du désert de Paran

La même carte en couleur est consultable ici : <https://www.oldworldauctions.com/catalog/lot/154/713>

NB : Pour plus d'information sur ces cartes et pour obtenir des plans plus détaillés, visiter la page de Steve Rudd : <https://www.bible.ca/archeology/bible-archeology-maps.htm>

---

AHMED AMINE

[www.ahmedamine.net](http://www.ahmedamine.net)

